

Changes in Politics, Changes in Ownership: Tracing the (Re)Settlement and Property of Ethnic Germans

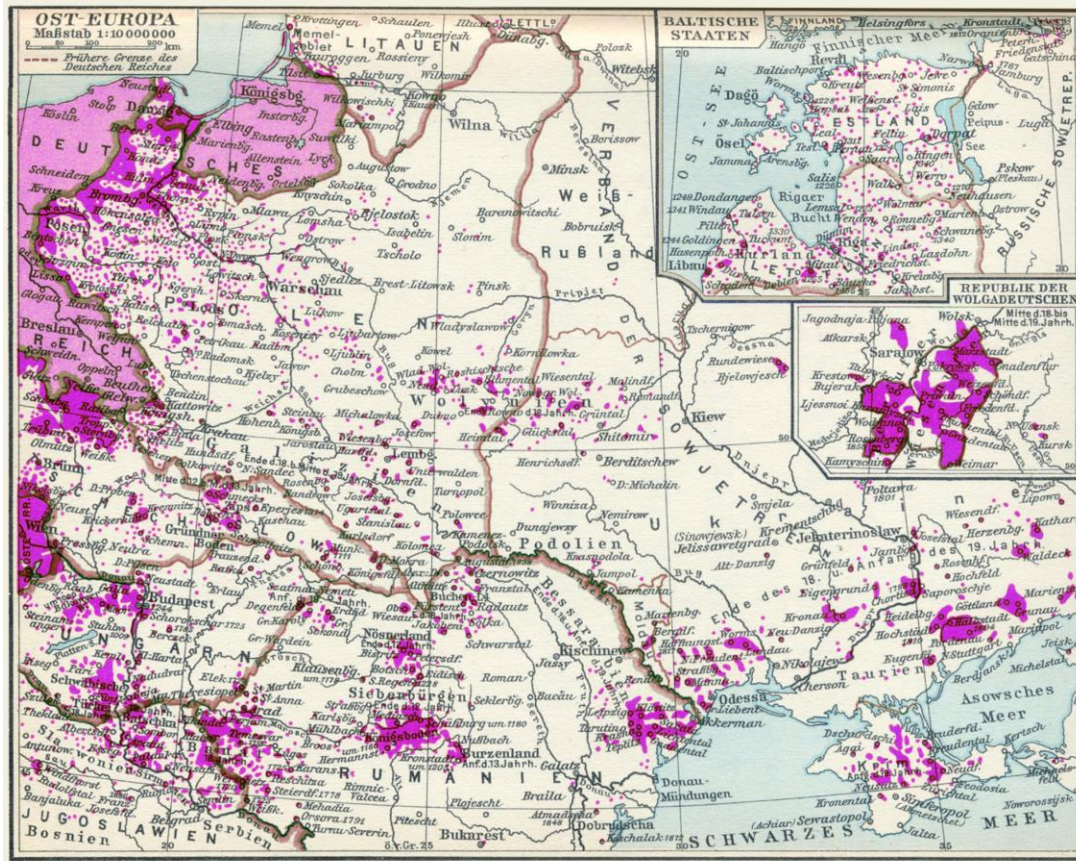
Kaisa Langer

TU Dresden

Social and Economic Networks of Germans
in Eastern Europe in the 19th and 20th Centuries

kaisa.langer@tu-dresden.de

The Germans abroad: when, why and how?



- Middle ages: German eastward expansion (*Ostsiedlung*)
- 1762: German settlers were invited to Russia
- Beginning of 20th century: moving from one colony to another
- Two main areas in the project: the Baltics and Wolhynia

Alfred Baldamus, Julius Koch, F.W. Putzger (dir), Ernst Schwabe (dir.) Historischer Schul-Atlas, Velhagen & Klasing publ., Bielefeld and Leipzig 1897

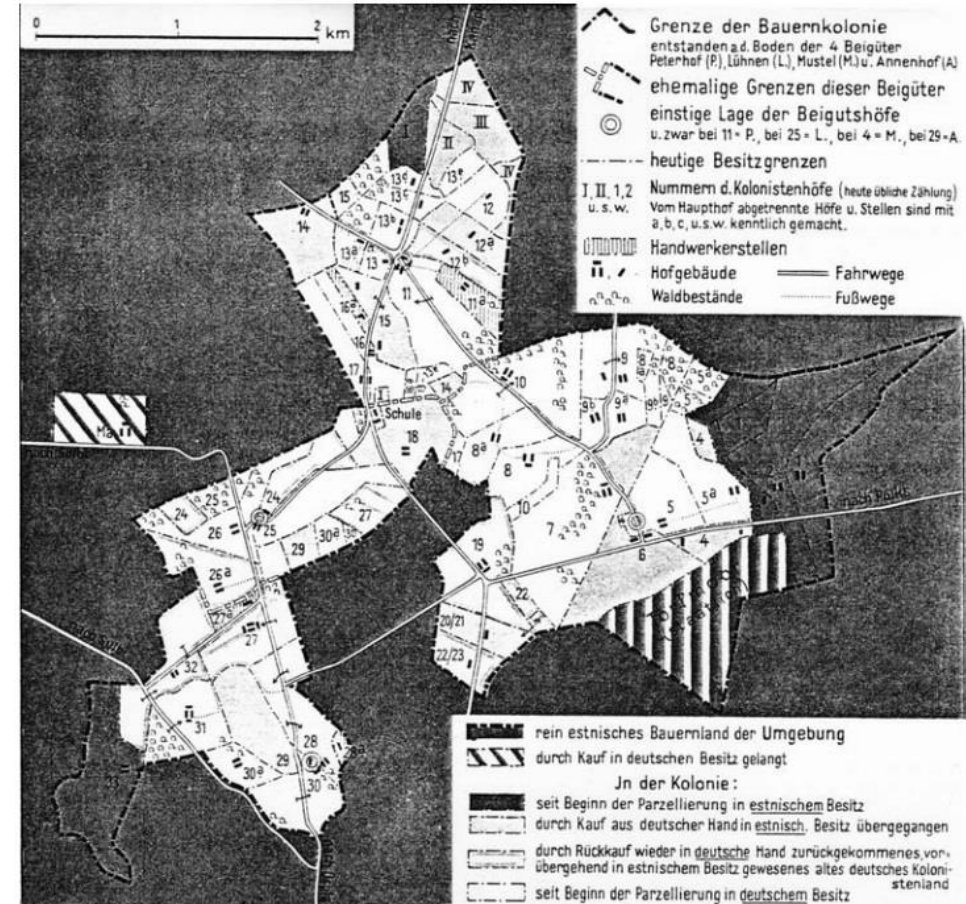
Baltic Germans: ruling the colonised land

- First Germans settled in the Baltics in the 13th century
- 18th century until WWI: Russian Baltic governorates
- Major land owners
- Mainly higher social classes, (almost) no German peasants

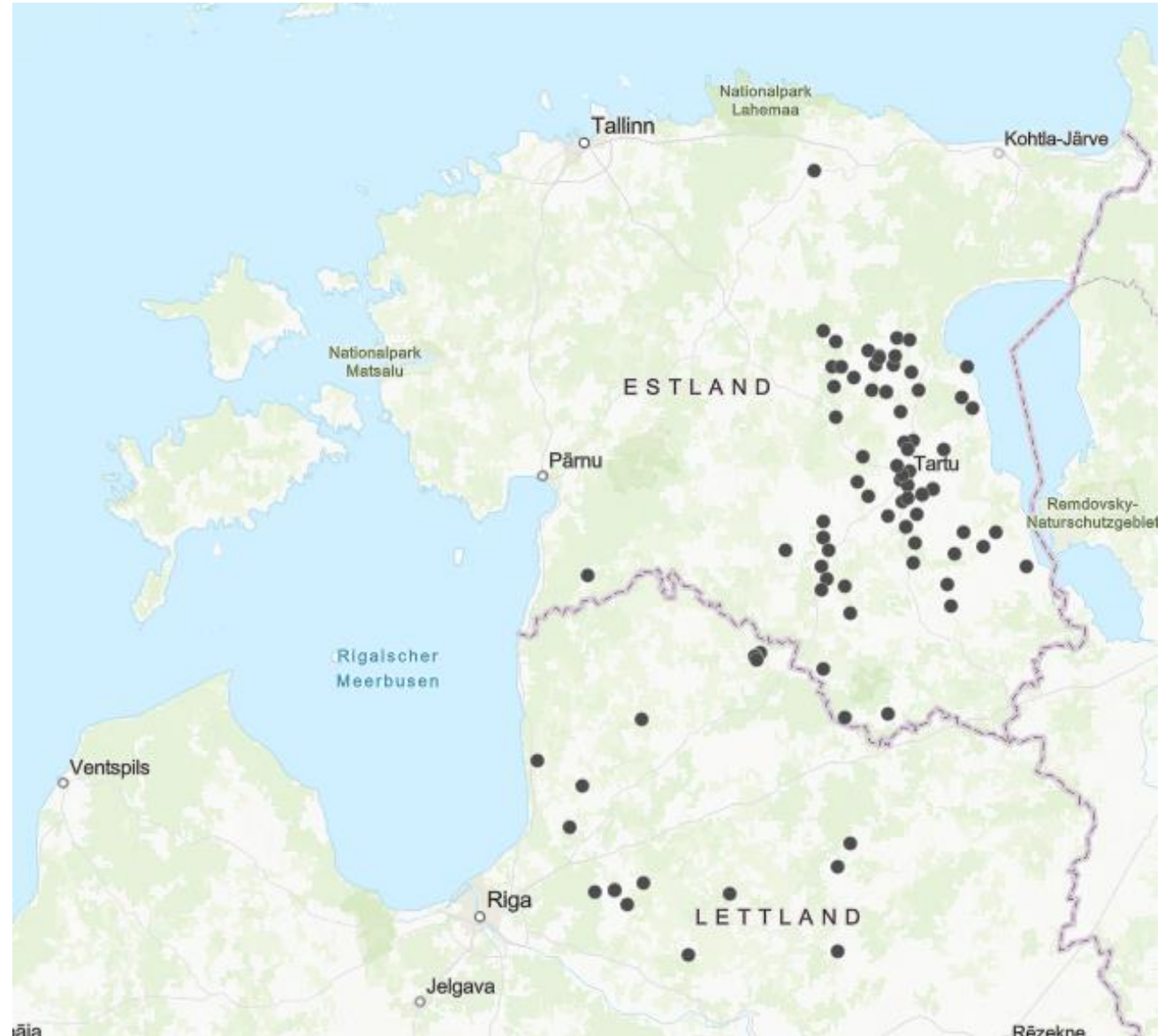


Bringing in German workers

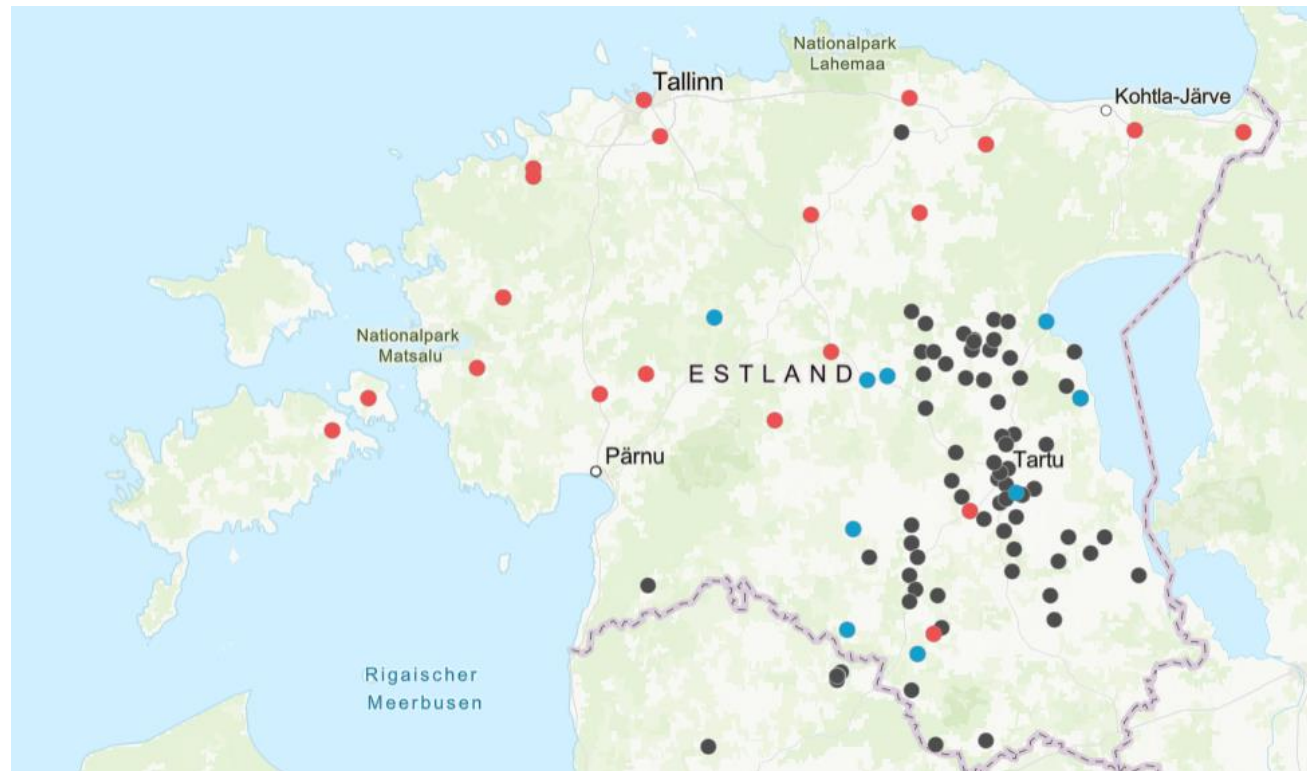
- Industrialisation: lack of affordable working force for agriculture
- Revolution of 1905: distrust in locals
- 1906-1914 a wave of bringing German workers from Russia
- Reactions of Estonians: compassion, othering, fear
- German occupation of Estonia during World War I: plans of colonizing the land
- Land reform in 1919: 1065 manors were expropriated in Estonia



Map: places
where
workers were
brought in
1914



Map: places where workers were brought and places where the correspondents of newspaper *Postimees* reported to know German settlers



- **Black:** German workers
- **Blue:** correspondents know about them
- **Red:** correspondents do not know about them

Map: ArcGis online

Where were the manors where the colonists were known to be?



Map made in Palladio: <http://hdlab.stanford.edu/palladio/>

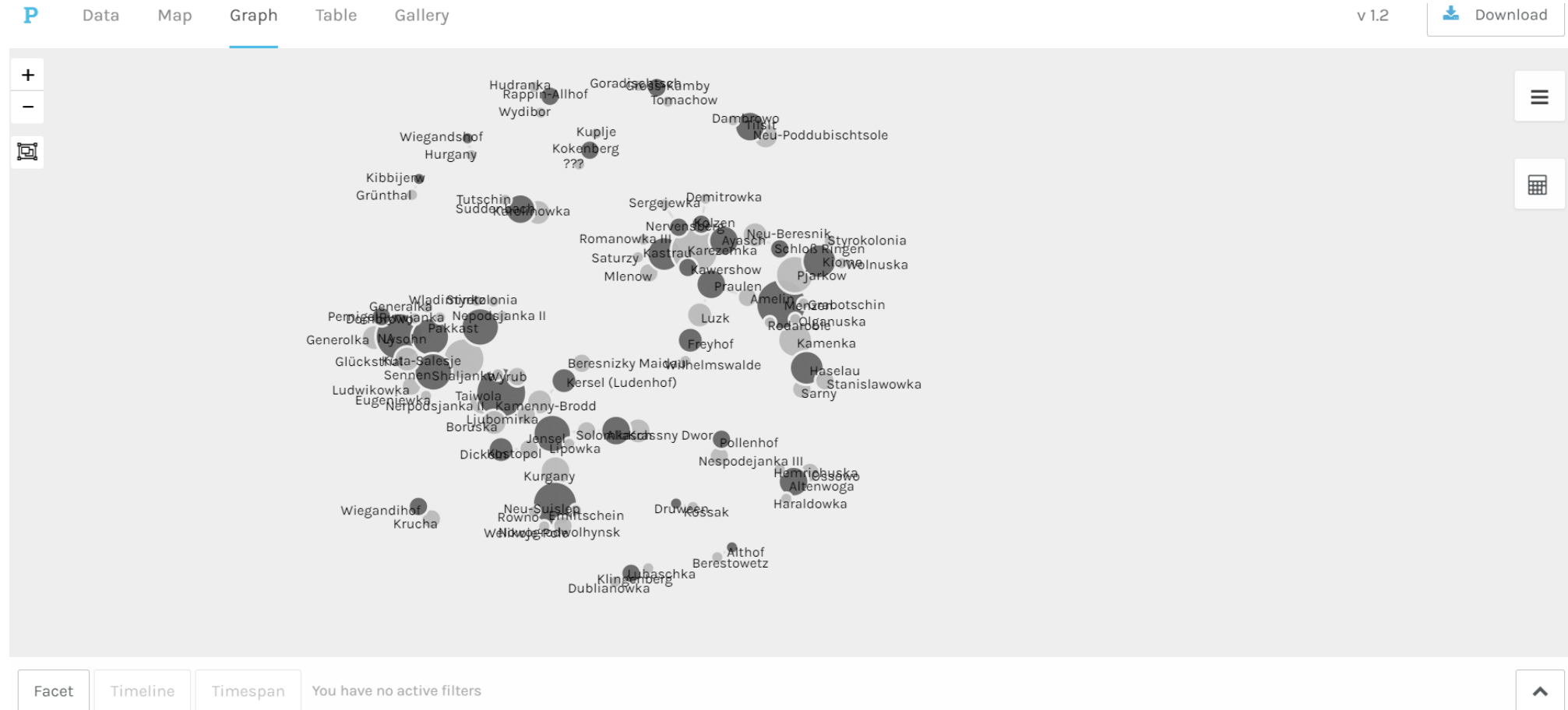
Wolhynia Germans to the Baltics in 1914



Faceted browsing in Palladio



Simple network analysis in Palladio



The German colonies in the Baltics



Schulz, Rudolf 1938. Der deutsche Bauer im Baltikum. Berlin, Volk-und-Reich-Verlag, S. 150.

Heimtal: land ownership in the 1930s

https://xgis.maaamet.ee/xgis2/page/app/ajalooline

MAA-AMET EST ENG

Otsing

Ajaloolised kaardid

aardirakenduse teemakihid

- Hübridikaart
- Katastrikaart
- Koordinaatvõrgud
- Kaardilehede jaotus
- Haldus- ja asustuspiirid
- Ajalooline haldusjaotus
- Struve meridiaanikaart

Aluskaardid

500 m 1:15255

X:6421166.27 Y:666762.08
B:57.9006 L:26.8131

Skeemiline katastrikaart 1:10 000 1944 Rahvusarhiiv

Eelvaated

- Põhikaart 20T (1994-2020)
- Katastrikaart 10T (1978-1...)
- Skeemiline 10T (1931-194...)

finu kihid

X-GIS. Maa-amet. Kõik õigused kaitstud.
Tehniline tugi: e-post: kaardirakendus@maaamet.ee
tel: 6 750 866

Former Heimtal: land ownership in the 1970s

The screenshot displays the X-GIS Maa-amet web application interface. The browser address bar shows the URL <https://xgis.maaamet.ee/xgis2/page/app/ajalooline>. The application header includes the MAA-AMET logo, language selection (EST/ENG), and a search bar labeled "Otsing".

The main interface is divided into several sections:

- Ajaloolised kaardid:** A dropdown menu currently set to "Ajaloolised kaardid".
- Kaardirakenduse teemakihid:** A list of map layers with checkboxes:
 - Hübridikaart
 - Katastrikaart
 - Koordinaatvõrgud
 - Kaardilehtede jaotus
 - Haldus- ja asustuspiirid
 - Ajalooline haldusjaotus
 - Struve meridiaanikaar
- Minu kihid:** A section for user-specific layers, currently showing "Aluskaardid".

The central map area displays a historical cadastral map (Katastrikaart) for the year 1978-1989. The map shows land parcels, roads, and buildings. Labels on the map include "Lilli-Anne" and "Rõukli vh". A scale bar indicates 500 m and 1:15255. The map is overlaid with a coordinate grid. The bottom status bar shows coordinates: X:421234.61 Y:666215.33 and 8:57.9015 L:26.8039. The map title is "Katastrikaart 1:10,000 1989 Maa-amet".

On the right side, there is a vertical panel titled "Eelvaated" (Previews) showing thumbnails of other historical maps:

- Põhikaart 20T (1994-2020)
- Katastrikaart 10T (1978-1989)
- Skeemiline 10T (1931-1940)

At the bottom left, contact information is provided: X-GIS, Maa-amet, Kõik õigused kaitstud. Tehniline tugi: e-post: kaardirakendus@maaamet.ee, tel: 6 750 866.

Former Heimtal in Estonian Republic

← → ↻ 🏠 <https://xgis.maaamet.ee/xgis2/page/app/ajalooline> 🔊 ⭐ 🔍 🗺️ 📄 📱

MAA-AMET EST ENG

Otsing

Ajaloolised kaardid

Kaardirakenduse teemakihid

- Hübridkaart
- Katastrikaart
- Koordinaatvõrgud
- Kaardilehtede jaotus
- Haldus- ja asustuspiirid
- Ajalooline haldusjaotus
- Struve meridiaanikaar

Minu kihid

Aluskaardid

X-GIS. Maa-amet. Kõik õigused kaitstud.
Tehniline tugi: e-post: kaardirakendus@maaamet.ee
tel: 6 750 866

500 m X:6422086.06 Y:668080.54 B:57.9084 L:26.8360

Eesti põhikaart 1:20 000-1996 Maa-amet

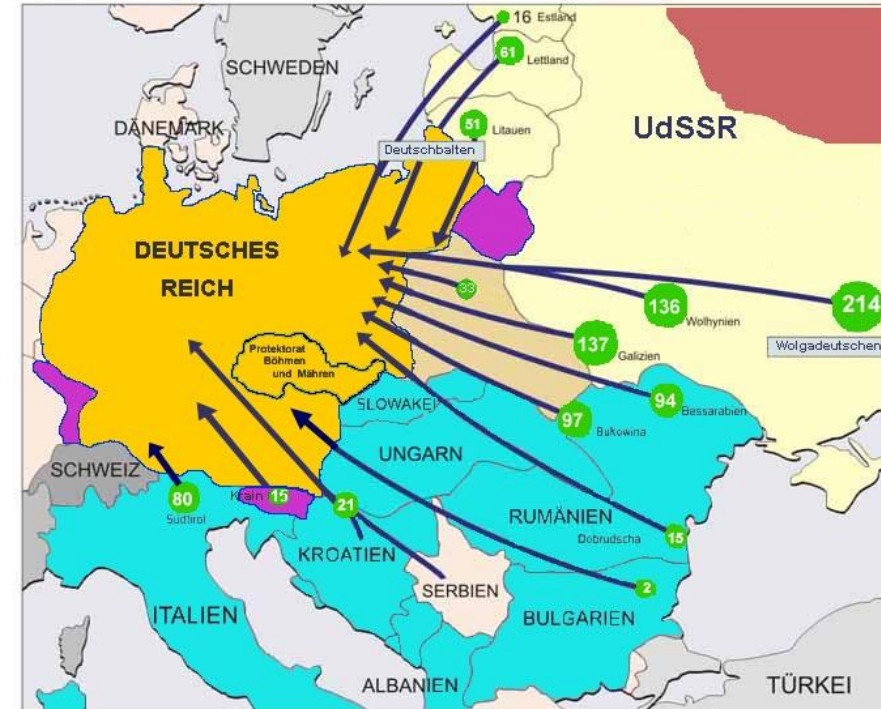
Eelvaated

- Põhikaart 20T (1994-2020)
- Katastrikaart 10T (1978-1996)
- Skeemiline 10T (1931-1940)

1939: Heim ins Reich



“Heim ins Reich” Politik 1939-1944 Umsiedlungen deutscher Minderheiten



- "Großdeutsches Reich"
- Generalgouvernement
- Angegliederte Gebiete
- Verbündete des "Großdeutschen Reiches"
- Besetzte Gebiete bis 1944
- Umsiedlungen deutscher Minderheiten (Anzahl Personen in Tausend)

Documents describing the process of resettlement

Eesti Rahvusarhivis on digitaalselt kättesaadavaks tehtud

Perekonnanimi ja nimi	Sünniaeg	Viimane elukoht Eestis	Kodakondsuse vahetamise aeg	Vabariigi Valitsuse otsus
...me, Louise	28. VI 1882	Tallinn, Narva m. 50—16	21. X 39	23. XI 39
...ine, Tatjana-Blinor	19. XII 1910	Nõmme, Suurtüki 13—3	27. X 39	30. XI 39
...nicke, Agate	17. II 1884	Tallinn, S.-Ameerika 21—6	19. X 39	16. XI 39
...ning, Edith-Alice-Ludvika-Lucie	2. XI 1892	Rakvere, Vilmsi 8	29. X 39	30. XI 39
...ning, Harald-Johann-Ludvig	11. VIII 1878	Rakvere, Vilmsi 8	29. X 39	30. XI 39
...ning, Ingrid-Anna	30. I 1930	Rakvere, Vilmsi 8	29. X 39	30. XI 39
...nrich, Herta	14. VIII 1888	Tartu, Püestee 41	27. X 39	30. XI 39
...nrichs, Jenny	6. IV 1860	Tallinn, Pärnu m. 47	19. X 39	16. XI 39
...nrichs, Karl-Ferbert	1. XII 1898	Tallinn, Veizenbergi 4—6	29. X 39	30. XI 39
...nrichs, Karin	7. II 1902	" "	29. X 39	30. XI 39
...nrichs, Marie	21. XII 1856	Tallinn, Pärnu m. 47	19. X 39	16. XI 39
...nrichs, Pauline-Ann	9. VI 1870	Tallinn, Foska 12a	29. X 39	30. XI 39
...nrichsen, Anna	11. VI 1891	Nõmme, Valdeku 56—3	30. X 39	30. XI 39
...nrichsen, Dagny-Ingeborg	29. I 1933	Nõmme, Pärnu 247	30. X 39	30. XI 39
...nrichsen, Emilie	3. VI 1878	Tartu, Kivi 15	27. X 39	30. XI 39
...nrichsen, Gert-Edgar	14. VIII 1923	Nõmme, Valdeku 56—3	30. X 39	30. XI 39
...nrichsen, Grete-Dagmar	20. IX 1904	Nõmme, Pärnu 247	30. X 39	30. XI 39
...nrichsen, Hjalmar-Reinhold	24. XII 1906	Tallinn, Veizenbergi 14—3	2. XI 39	30. XI 39
...nrichsen, Karl-Alexis	1. IV 1880	Nõmme, Valdeku 56—3	30. X 39	30. XI 39
...nrichsen, Vilhelm	17. VII 1888	Tallinn, Paldiski m. 51	22. X 39	23. XI 39
...nrichsen, Vilhelmine	1. II 1891	Nõmme, Pärnu 247	30. X 39	30. XI 39
...nrichson, Adelaide	24. III 1866	Tallinn, Tatari 23/25	19. X 39	16. XI 39
...nrichson, Adolmine	30. VII 1888	Tallinn, Roosikrantsi 8—12	6. XI 39	30. XI 39
...nrichson, Dorit	29. IX 1877	Tallinn, Sadama 3—6	18. X 39	9. XI 39
...nrichson, Karl-Franz	10. V 1925	Tartu, Kastani 18—4	27. X 39	30. XI 39
...nrichson, Lydia-Rosalie	10. III 1928	" "	27. X 39	30. XI 39
...nrichson, Margareta-Natalie-Adelle	10. XI 1890	Tallinn, Roosikrantsi 8—12	6. XI 39	30. XI 39
...nrichson, Theodor-Aleksander	8. I 1893	Tartu, Kastani 18—4	27. X 39	30. XI 39
Heyse, Minna	26. VI 1896	" "	27. X 39	30. XI 39
Heissler, Alma	28. X 1865	Tartu, Kitsas 7—10	24. X 39	23. XI 39
Heissler, Gunnar	29. IX 1879	Tallinn, Merepüestee 15—1	18. X 39	9. XI 39
Heissler, Ivar	19. IV 1936	" "	18. X 39	9. XI 39
	5. X 1937	" "	18. X 39	9. XI 39

Documents describing the process of resettlement

Eesti Rahvusarhivis digitaalselt säilinud

Perekonnanimi ja nimi	Sünniaeg	Viimane elukoht Eestis	Kodakondsusvahetamise aeg	Vabariigi Valitsuse otsus
...me, Louise	28. VI 1882	Tallinn, Narva m. 50—16	21. X 39	23. XI 39
...ine, Tatjana-Blinor	19. XII 1910	Nõmme, Suurtüki 13—3	27. X 39	30. XI 39
...nicke, Agate	17. II 1864	Tallinn, S.-Ameerika 21—6	19. X 39	16. XI 39
...ning, Edith-Alice-Ludvika-Lucie	2. XI 1892	Rakvere, Vilmsi 8	29. X 39	30. XI 39
...ning, Harald-Johann-Ludvig	11. VIII 1878	Rakvere, Vilmsi 8	29. X 39	30. XI 39
...ning, Ingrid-Anna	30. I 1930	Rakvere, Vilmsi 8	29. X 39	30. XI 39
...nrich, Herta	14. VIII 1888	Tartu, Püestee 41	27. X 39	30. XI 39
...nrichs, Jenny	6. IV 1860	Tallinn, Pärnu m. 47	19. X 39	16. XI 39
...nrichs, Karl-Ferbert	1. XII 1898	Tallinn, Veizenbergi 4—6	29. X 39	30. XI 39
...nrichs, Karin	7. II 1902	" "	29. X 39	30. XI 39
...nrichs, Marie	21. XII 1856	Tallinn, Pärnu m. 47	19. X 39	16. XI 39
...nrichs, Pauline-Emma	9. VI 1870	Tallinn, Foska 12a	29. X 39	30. XI 39
...nrichsen, Anna	11. VI 1891	Nõmme, Valdeku 56—3	30. X 39	30. XI 39
...nrichsen, Dagny-Ingeborg	29. I 1933	Nõmme, Pärnu 247	30. X 39	30. XI 39
...nrichsen, Emilie	3. VI 1878	Tartu, Kivi 15	27. X 39	30. XI 39
...nrichsen, Gert-Edvard	14. VIII 1923	Nõmme, Valdeku 56—3	30. X 39	30. XI 39
...nrichsen, Grete-Dagmar	20. IX 1904	Nõmme, Pärnu 247	30. X 39	30. XI 39
...nrichsen, Hjalmar-Reinhold	24. XII 1906	Tallinn, Veizenbergi 14—3	2. XI 39	30. XI 39
...nrichsen, Karl-Alexis	1. IV 1880	Nõmme, Valdeku 56—3	30. X 39	30. XI 39
...nrichsen, Vilhelm	17. VII 1888	Tallinn, Paldiski m. 51	22. X 39	23. XI 39
...nrichsen, Vilhelmine	1. II 1891	Nõmme, Pärnu 247	30. X 39	30. XI 39
...nrichson, Adelheid	24. III 1866	Tallinn, Tatari 23/25	19. X 39	16. XI 39
...nrichson, Adolmine	30. VII 1888	Tallinn, Roosikrantsi 8—12	6. XI 39	30. XI 39
...nrichson, Dorit	29. IX 1877	Tallinn, Sadama 3—6	18. X 39	9. XI 39
...nrichson, Karl-Franz	10. V 1925	Tartu, Kastani 18—4	27. X 39	30. XI 39
...nrichson, Lydia-Rosalie	10. III 1928	" "	27. X 39	30. XI 39
...nrichson, Margareta-Natalie-Adelle	10. XI 1890	Tallinn, Roosikrantsi 8—12	6. XI 39	30. XI 39
...nrichson, Theodor-Aleksander	8. I 1893	Tartu, Kastani 18—4	27. X 39	30. XI 39
...he, Minna	26. VI 1896	" "	27. X 39	30. XI 39
...he, Alma	28. X 1865	Tartu, Kitsas 7—10	24. X 39	23. XI 39
...he, Gunnar	29. IX 1879	Tallinn, Merepüestee 15—1	18. X 39	9. XI 39
...he, Ivar	19. IV 1936	" "	18. X 39	9. XI 39
	5. X 1937	" "	18. X 39	9. XI 39

R 49/228
980

Stift. Hogilno

Nr.	Namen	Wohnort	Ordnungsnummer	Bemerkungen
116	Kunze Tise, Johann	10,95	M.-Bl.-Nr. 11	RA.VC.5492 Födk.N.29.W.4623
117	Knappe, Ernst	11,22	" " 15 " 9	" VC.4160 " 29.W.4566
118	Kopp, Ludwig	14,27	" " 15	" VC.5752 " 29.W.4588
119	Krause, August	0,89	" " 39	" VC.11970 " 21.W.2880
120	Kruschel, Karl	0,37	" " 4	" VC.3222 " 29.W.4586
121	Kiodda, Adolf	0,46	" " 7	" VC.1697 " 29.W.4680
122	Kusolf, Wilhelm	0,78	" " 25	" VC.1226 " 29.W.4681
123	Ulke, Emilie	8,—	" " 17	" VC.6606 " 29.W.4771
124	Rosin, Ludwig	0,83	" " 31	" VC.492/26 " 29.W.1756
125	Schumann, August	0,70	" " 24	" VC.1161 " 29.W.5028
126	Schwucht, Julius	15,—	" " 10	" VC.1476 " 29.W.5072
127	Splitt I, Gustav Erben Wwe.Pauline geb.Lanros	0,83	" " 32	" VC.1291 " 29.W.2604
128	Lukrode Goldner, Philipp	9,67	" " 11	" VC.12326 " 22.W.3378
129	Harlos, Johann u.Erben	7,20	" " 8	" VC.17071 " 39.W.9181
130	Kunzelmann, Peter	7,84	" " 6	" VC.757 " 22.W.3652
131	Hang, Jacob	15,37	" " 21	" VC.18704 " 22.W.7968
132	Rebmann, Johann	25,86	" " 18	" VC.17063 " 23.W.3040
133	Hockrau Krüger, Wilhelm	1,—	" " 38	" VC.7624 " 21.W.2602
134	Hogilno Bludau, Kristianrat	?	-	" - " 39 D.9609
135	Vors.Pr.v.Borok Vaterl.Frauenverein	Städt. 0,11	" - Bl. 35 " -	" 50. 19053 " 4178.4907

Documents describing the process of resettlement

Nicht zurechtles in durchzusehen!
Neposredno salet študij!

Erfassungsbogen

Personenname: **Posch** Wohnort: **Hohensalza** Grundbuchamt: **Tromsessen**

Karte No. **57** De. **Hogilno** Gen. No. **6/a** De. **Lauki** Blatt No. **22**

Gesamtgröße: **11,24,67 ha** Acker / mla: **15,34,67 ha** Wiese und Weide: **1,50 ha** Wald / las: **0,50 ha** Sonstige / vdrn: **0,50 ha**

Zustand der Gebäude: **mittel** Nebenbetriebe: **kein** Kapazität: **R 49/1704** 028

Eigentümer: **Hickula, Walenty** National / narodnost: **P.**

Revisor: **Schendel, Emil** National / narodnost: **D.**

Nur anfallen falls Volkswirtschaftliche Bewertung: **Schendel, Emil** Volks-: **31.1.40.**

Lage, Hafenzusicherung / polozenie, varnost opredeljena: **DOTINGE**

Nächste Bahnstation / najbližnja stanja koloseva: **TROMSESSON** Entfernung / oddaljenost: **8 km**

Nächste Stadt / najbližnje mesto: **TROMSESSON** Entfernung / oddaljenost: **9 km**

Entfernung in Kilometer zur nächsten leeren Straße / oddaljenost v km do najbližnjega čista drage: **3,5 km**

Wasser feststellbar: **kein** Wasserversorgung: **kein**

Besondere: **kein** Wert: **10.000,-- RM**

Vom Acker entfallen auf gleiche Fläche zu Agrarwissenschaften: **Wiesen: 1,50 ha** Weiden: **kein** Vom Wasser entfallen auf Landwirtschaft: **kein**

Wiesen: **1,50 ha** Weiden: **kein** Viehwirtschaft: **kein**

Flur und Felder: **2,00 ha** Gärten: **kein** Viehwirtschaft: **kein**

Flecken und Karstlöcher: **13,34,67 ha** Mittelwälder: **kein** Viehwirtschaft: **kein**

Zustand des Ackers: **mittel** Schicht: **schlecht** Viehwirtschaft: **schlecht**

Anzahl der Wohnhäuser: **1** Bauzustand / stan: **gut** Schwere Ausstattung: **kein** Sonstige Gebäude: **kein**

Anzahl der Ställe: **1** Bauzustand / stan: **gut** Viehwirtschaft: **kein** Wasserversorgung: **kein**

Arten / vrste: **2** Pferde / konj: **kein** Rindvieh / krava: **kein** Schweine / praša: **kein** Geflügel / ptica: **kein**

Inventar-Bestand / stan inventarja: **kein** Schweine / praša: **2** Ställe / staja: **kein** Gesamt-Viehbestand / stan govednjstva: **kein**

Pferde / konj: **2** Ställe / staja: **kein** Schweine / praša: **2** Ställe / staja: **kein** Gesamt-Viehbestand / stan govednjstva: **kein**

Ochsen / volavo: **5** Ställe / staja: **kein** Ziegen / koza: **kein** Gesamt-Viehbestand / stan govednjstva: **kein**

Kühe / krava: **5** Ställe / staja: **kein** Ferkel / mladi praša: **kein** Gesamt-Viehbestand / stan govednjstva: **kein**

Inventar / inventar: **kein** Ställe / staja: **kein** Gesamt-PS / vseh PS: **kein** Mahmaschine / mlinarica: **1** Stück / kosila: **kein**

Schlepper / traktor: **kein** Ställe / staja: **kein** Gesamt-PS / vseh PS: **kein** Mahmaschine / mlinarica: **1** Stück / kosila: **kein**

Elektrizität / elektricitet: **kein** Ställe / staja: **kein** Gesamt-PS / vseh PS: **kein** Mahmaschine / mlinarica: **1** Stück / kosila: **kein**

Verbreunungsanlage / ogrevalna: **kein** Ställe / staja: **kein** Gesamt-PS / vseh PS: **kein** Mahmaschine / mlinarica: **1** Stück / kosila: **kein**

Lokomobile: **kein** Ställe / staja: **kein** Gesamt-PS / vseh PS: **kein** Mahmaschine / mlinarica: **1** Stück / kosila: **kein**

Drehmaschine / vrtilnica: **1** Ställe / staja: **kein** Gesamt-PS / vseh PS: **kein** Mahmaschine / mlinarica: **1** Stück / kosila: **kein**

Binder / vezalica: **kein** Ställe / staja: **kein** Gesamt-PS / vseh PS: **kein** Mahmaschine / mlinarica: **1** Stück / kosila: **kein**

Tiere Inventar: **kein** Bauzustand / stan: **gut** Schwere Ausstattung: **kein** Sonstige Gebäude: **kein**

Zustand des Inventars: **gut** Wert: **435,-- RM**

Aufgenommen am: **20.10.40.** In Karte erstellt am: **8. Jan 1941** Kontrolliert: **kein**

von: **Hirsch Ortsv.** von: **kein**

Z. S. A. 30. 4. 40

Eesti Rahvusarhivis digitaalselt kättesaadav

Perekonnanimi ja nimi	Sünniaeg	Viimane elukoht Eestis	Kodakondsusvastastamise aeg	Vabariigi Valitsuse otsus
Posch, Louise	28. VI 1882	Tallinn, Narva m. 50—16	21. X 39	23. XI 39
Posch, Tatjana	19. XII 1910	Nõmme, Suurtüki 13—3	27. X 39	30. XI 39
Posch, Blinor	17. II 1884	Tallinn, S.-Ameerika 21—6	19. X 39	16. XI 39
Posch, Agate				
Posch, Edith-Allde-Ludvika-Lucie	2. XI 1892	Rakvere, Viilmsi 8	29. X 39	30. XI 39
Posch, Harald-Edmund-Ludvig	11. VIII 1878	Rakvere, Viilmsi 8	29. X 39	30. XI 39
Posch, Emma	30. I 1930	Rakvere, Viilmsi 8	29. X 39	30. XI 39
Posch, Ingrid-Emma	14. VIII 1888	Tartu, Puiestee 41	27. X 39	30. XI 39
Posch, Herta	6. IV 1860	Tallinn, Pärnu m. 47	19. X 39	16. XI 39
Posch, Jenny				
Posch, Karl-Ferdinand	1. XII 1888	Tallinn, Veizenbergi 4—6	29. X 39	30. XI 39
Posch, Karin	7. II 1902	" "	29. X 39	30. XI 39
Posch, Marie	21. XII 1856	Tallinn, Pärnu m. 47	19. X 39	16. XI 39
Posch, Pauline-Emma	9. VI 1870	Tallinn, Põhka 12a	29. X 39	30. XI 39
Posch, Anna	11. VI 1891	Nõmme, Valdeku 56—3	30. X 39	30. XI 39
Posch, Dagmar	29. I 1933	Nõmme, Pärnu 247	30. X 39	30. XI 39
Posch, Emilie	3. VI 1878	Tartu, Kivi 15	27. X 39	30. XI 39
Posch, Gert-Ferdinand	14. VIII 1923	Nõmme, Valdeku 56—3	30. X 39	30. XI 39
Posch, Gretchen	20. IX 1904	Nõmme, Pärnu 247	30. X 39	30. XI 39
Posch, Dagmar				
Posch, Hjalmar-Reinhold	24. XII 1906	Tallinn, Veizenbergi 14—3	2. XI 39	30. XI 39
Posch, Karl	1. IV 1880	Nõmme, Valdeku 56—3	30. X 39	30. XI 39
Posch, Otto-Alexis	17. VII 1888	Tallinn, Paldiski m. 51	22. X 39	23. XI 39
Posch, Vilhelm	1. II 1891	Nõmme, Pärnu 247	30. X 39	30. XI 39
Posch, Vilhelmine	24. III 1866	Tallinn, Tatari 23/25	19. X 39	16. XI 39
Posch, Adelheid	30. VII 1888	Tallinn, Roosikrantsi 8—12	6. XI 39	30. XI 39
Posch, Adolfin				
Posch, Dorit	29. IX 1877	Tallinn, Sadama 3—6	18. X 39	9. XI 39
Posch, Karl-Ferdinand	10. V 1925	Tartu, Kastani 18—4	27. X 39	30. XI 39
Posch, Lydia-Kosalia	10. III 1928	" "	27. X 39	30. XI 39
Posch, Rosa	10. XI 1890	Tallinn, Roosikrantsi 8—12	6. XI 39	30. XI 39
Posch, Theodor-Aleksander	8. I 1893	Tartu, Kastani 18—4	27. X 39	30. XI 39
Posch, Minna	26. VI 1896	" "	27. X 39	30. XI 39
Posch, Alma	28. X 1865	Tartu, Kitsas 7—10	24. X 39	23. XI 39
Posch, Gunnar	29. IX 1879	Tallinn, Merepuistee 15—1	18. X 39	9. XI 39
Posch, Ivar	19. IV 1936	" "	18. X 39	9. XI 39
	5. X 1937	" "	18. X 39	9. XI 39

R 49/228
980

Städt. Hogilno

№	Name	Fläche in ha	Ordnungs- bzw. Flächenbezeichnung	Bemerkungen
116	Krusosel, Johann	10,95	M.-Bl.-Br. 11	RRA.VO-5492 PöskK.29.W.4623
117	Knappe, Ernst	11,22	" " 15 " 9	" VO.4160 " 29.W.4566
118	Kopp, Ludwig	14,27	" " 15	" VO.5752 " 29.W.4588
119	Krause, August	0,89	" " 39	" VO.11970 " 21.W.2880
120	Krusosel, Karl	0,57	" " 4	" VO.3222 " 29.W.4586
121	Kiodda, Adolf	0,46	" " 7	" VO.1697 " 29.W.4680
122	Kusolf, Wilhelm	0,78	" " 25	" VO.1226 " 29.W.4681
123	Ölke, Emilie	8,	" " 17	" VO.6606 " 29.W.4771
124	Rosin, Ludwig	0,83	" " 31	" VO.492/26 " 29.W.1756
125	Schumann, August	0,70	" " 24	" VO.1161 " 29.W.5028
126	Schwacht, Julius	15,	" " 10	" VO.1476 " 29.W.5072
127	Splitt I, Gustav Erben Wwe. Pauline geb. Laros	0,83	" " 32	" VO.1291 " 29.W.2604
128	Goldner, Philipp	9,67	" " 11	" VO.12326 " 22.W.3378
129	Harlos, Johann u. Erben	7,20	" " 8	" VO.17071 " 39.W.9181
130	Kunzelmann, Peter	7,84	" " 6	" VO.757 " 22.W.3652
131	Mang, Jacob	15,37	" " 21	" VO.18704 " 22.W.7988
132	Rebmann, Johann	25,86	" " 18	" VO.17065 " 23.W.3040
133	Hockran Krüger, Wilhelm	1,	" " 38	" VO.7624 " 21.W.2602
134	Hogilno Bludau, Kreistierarzt	?	-	" " " 39 D.9609
135	Vors. Pr. v. Borok Vaterl. Frauenverein	Städt. 0,11	" - Bl. 35 " -	" " " 50. 19053 " 4178.4907

Documents describing the process of resettlement

Erfassungsbogen Nicht zurechtfinden ist durchzustrichen!
Niedergerichtetes Material abgeben!

Namenname **Posen** **Reg. Bezirk** **Ohrengallus** **Grundbuchamt** **Trompsdorff** **Blatt-Nr.** **4**

Karte Nr. 57 **Ohrengallus** **Gen. Nr.** **6/a**

Gesamtgröße **Acker / mda** **Wiese und Weide**
11,24,67 ha 15,34,67 ha 1,50 ha

Zustand der Gebäude / stän **Wohnen** **mit** **dem** **Wohnen**
mittel / mittel

Eigentümer / ständlich **Mikulica, Walenty**

Revisor / ständlich **Schendel, Emil**

Nur anstellen falls **Schendel, Emil**

Lage, Halbbauart **polnisch, neues polnisch** **DOT**

Nächste Polnische / nächster ständlich **Trompsdorff**

Nächste Stadt / nächster ständlich **Trompsdorff**

Entfernung in Kilometer zur nächsten leeren Straße / nächster ständlich **in km**

Wasser / ständlich / polnisch

Besonderes:

Vom Acker erhalten auf gleiche Fläche zu verwenden **Wiesen**
Wiesen und Rübenboden 1,50 ha
Rüben und Rübenboden 2,00 ha
Foggen und Kartoffelboden 13,34,67 ha

Anzahl der Wohnhäuser **1** **Bauzustand / ständlich**
mittel

Anzahl der Ställe / ständlich / polnisch **2** **Bauzustand / ständlich**
mittel

Inventory-Bestand / ständlich / polnisch

Pferde / kast **2** **Stück / ständlich** **Schweine / kast** **1** **Stück / ständlich**

Ochsen / kast **5** **Stück / ständlich** **Ziegen / kast** **1** **Stück / ständlich**

Immerich / kast **1** **Stück / ständlich** **Federlich / kast** **1** **Stück / ständlich**

Schlapper / kast **1** **Stück / ständlich** **Gesamt PS / reusen PS** **1** **Stück / ständlich**

Elektronen / kast **1** **Stück / ständlich** **Mähmaschine / man. de kasten** **1** **Stück / ständlich**

Verfahrensmaschine / kast **1** **Stück / ständlich** **Drillmaschine / kasten** **1** **Stück / ständlich**

Lehrstuhl / kast **1** **Stück / ständlich** **Kartoffelreifer / kasten** **1** **Stück / ständlich**

Drehmaschine / kasten **1** **Stück / ständlich** **Ackerwagen / kasten** **1** **Stück / ständlich**

Binder / kasten **1** **Stück / ständlich** **Pflüge / kasten** **3** **Stück / ständlich**

Toten Inventar / ständlich / polnisch **435,--** **RM**

Aufgenommen am **20.10.40.** **In Karte erstellt am** **8. Jan 1941** **Kontrolliert**

von **Hirsch Ortsv.** **von** **8. Jan 1941**

Perekonnanimi ja nimi	Sünniaeg	Viimane elukoht Eestis	Kodakondsusvastastamise aeg	Vabariigi Valitsuse otsus
Thieme, Louise	28. VI 1882	Tallinn, Narva m. 50—16	21. X 39	23. XI 39
Thieme, Tatjana-Blinor	19. XII 1910	Nõmme, Suurtüki 13—3	27. X 39	30. XI 39
Thieme, Agate	17. II 1864	Tallinn, S.-Ameerika 21—6	19. X 39	16. XI 39
Thieme, Edith-Allde-Ludvika-Lucie	2. XI 1892	Rakvere, Vilmsi 8	29. X 39	30. XI 39

IV - Sch/Mr.

Betr.: Baltendeutscher Umsiedler Wolfgang v. Sivers, Krs. Ostrowo.

Bezug: Ihr Landvorschlag vom 15.11.41.

Anlg.: 1 Akte.

An den Beauftragten des Reichskommissars für die Festigung deutschen Volkstums

P o s e n

Soweit mir bekannt, ist die Familie des Obengenannten auf den Betrieb Kupfergrund umgesetzt worden bzw. ist eine Umsetzung beabsichtigt. Wie aus der Akte des Volksdeutschen Krüger, welcher angeblich Kupfergrund erhalten sollte, hervorgeht ist der Umsiedler Wolfgang v. Sivers als Freiwilliger der Waffen-~~M~~ im Osten gefallen.

Mit Ihrem obengenannten Schreiben schlagen Sie eine Landzuweisung von 227 ha vor, entsprechend der Größe des Betriebes Prosnagrund. Ich bitte daher um Feststellung, wie groß die bereinigte Fläche des Betriebes Kupfergrund ist, um eine entsprechende Landzuweisung vorschlagen zu können. Ich hätte notwendigenfalls keine Bedenken, bis 250 ha vorzusehen.

Im Auftrage:

Gor-Aleksander	26. VI 1896	Tartu, Kitsas 7—10	27. X 39	30. XI 39
Heyse, Minna	28. X 1865	Tallinn, Merepuistee	24. X 39	23. XI 39
Heissler, Alma	29. IX 1879	Tallinn, Merepuistee 15—1	18. X 39	9. XI 39
Heissler, Gunnar	19. IV 1936		18. X 39	9. XI 39
Heissler, Ivar	5. X 1937		18. X 39	9. XI 39

Hogilno **R 49/228** **980**

Nr.	Name	Fläche	Ortsbuch- bzw. Flächenbezeichnung	Bemerkungen
116	Kunze, Johann	10,95	M.-Bl.-Nr. 11	REA.VG-5492 FdehK.29.W.4623
117	Knappe, Ernst	11,22	" " 15 " 9	" VC.4160 " 29.W.4568
118	Kopp, Ludwig	14,27	" " 15	" VC.5752 " 29.W.4588
119	Krause, August	0,89	" " 39	" VC.11970 " 21.W.2880
120	Kruschel, Karl	0,57	" " 4	" VC.3222 " 29.W.4586
121	Kiodda, Adolf	0,46	" " 7	" VC.1697 " 29.W.4680
122	Kusolf, Wilhelm	0,78	" " 25	" VC.1226 " 29.W.4681
123	Ulke, Emilie	8,--	" " 17	" VC.6606 " 29.W.4771
124	Rosin, Ludwig	0,83	" " 31	" VC.492/26 " 29.W.1756
125	Schumann, August	0,70	" " 24	" VC.1161 " 29.W.5028
126	Schwuch, Julius	15,--	" " 10	" VC.1476 " 29.W.5072
127	Splitt I, Gustav Erben Ww. Pauline geb. Lanros	0,83	" " 32	" VC.1291 " 29.W.2604
128	Lokrode Goldner, Philipp	9,67	" " 11	" VC.12326 " 22.W.3378
129	Harlos, Johann u. Erben	7,20	" " 8	" VC.17071 " 39.W.9181
130	Kunzelmann, Peter	7,84	" " 6	" VC.757 " 22.W.3652
131	Hang, Jacob	15,37	" " 21	" VC.18704 " 22.W.7968
132	Rebmann, Johann	25,86	" " 18	" VC.17063 " 23.W.3040
133	Hockrau Krüger, Wilhelm	1,--	" " 38	" VC.7624 " 21.W.2602
134	Hogilno Bludau, Kresistierat	?	-	" " 39 D.9609
135	Vors. Pr. v. Borok Vaterl. Frauenverein	0,11	" - Bl. 35 " -	" " 50. 19053 " 4178.4907

Documents describing the process of resettlement

Erfassungsbogen (Nicht rasendruckbar ist durchzumessen! Niederspannungsausschreibung!)

Bodenname: Posen (Reg. Bezirk: Ohrenwalde, Grundbuchamt: Trommsdorff, Blatt-Nr. 4)

Karte Nr. 57, Name des Besitzers: H. Sch./Mr., Gen. Nr. 6/a

Gesamtgröße: Acker / mit 11,24 ha, ohne 15,34 ha, Wiese und Weide 1,50 ha

Zustand der Gebäude: 2 Zimmer (davon 1 Zimm. mit Bad), mittel

Eigentümer: Mikula, Walenty

Beizner: Schendel, Emil

Lage: Halbzirkung / polnisch, wasser gesondert, DOP

Nächste Polnische Stadt: Trommsdorff

Nächste deutsche Stadt: Trommsdorff

Erklärung in Kömmer zur nächsten leeren Straße: mittel

Wasser: feststellbar, Wassertragepunkt

Besonderes:

Vom Acker erhalten auf gleiche Weise zu verwenden: Weizen 1,50 ha, Raps 2,00 ha, Getreide 13,34 ha, mittel, mittel, mittel

Anzahl der Wohnhäuser: 1, Bauzustand / anst. mittel, abwärts

Anzahl der Ställe: 2 Pferde / mittel, 12 Schweine / mittel, 20 Kühe / mittel

Inventory-Bestand: Schweine / mittel, Stroh / mittel, Maschinen / mittel

Tools Inventory: 425,-- RM

Aufgenommen am: 20.10.40, **In Karte erstellt am:** 8. Jan 1941

Perekonnanimi ja nimi	Sünniaeg	Viimane elukoht Eestis	Kodakondsusvastastamise aeg	Vabariik Valitsus otsus
Heine, Louise	28. VI 1882	Tallinn, Narva m. 50—16	21. X 39	23. XI
Heine, Tatjana-Blinor	19. XII 1910	Nõmme, Suurtüki 13—3	27. X 39	30. XI
Heine, Agate	17. II 1884	Tallinn, S.-Ameerika 21—6	19. X 39	16. XI
Heine, Edith-Allde-Ludvika-Lucie	2. XI 1892	Rakvere, Viilmsi 8	29. X 39	30. XI

Betr.: Baltendeutscher Umsiedler Wolfgang v. Sivers, Krs. Ostrowo.
Bezug: Ihr Landvorschlag vom 15.11.41.
Anl.: 1 Akte.

An den Beauftragten des Reichskommissars für die Festigung deutschen Volkstums
P o s e n

Soweit mir bekannt, ist die Familie des Obgenannten auf den Betrieb Kupfergrund umgesetzt worden bzw. ist eine Umsetzung beabsichtigt. Wie aus der Akte des Volksdeutschen Krüger, welcher angeblich Kupfergrund erhalten sollte, hervorgeht ist der Umsiedler Wolfgang v. Sivers als Freiwilliger der Waffen-~~M~~ im Osten gefallen.

Mit Ihrem obgenannten Schreiben schlagen Sie eine Landzuweisung von 227 ha vor, entsprechend der Größe des Betriebes Prosnagrund. Ich bitte daher um Feststellung, wie groß die bereinigte Fläche des Betriebes Kupfergrund ist, um eine entsprechende Landzuweisung vorschlagen zu können. Ich hätte notwendigenfalls keine Bedenken, bis 250 ha vorzusehen. Im Auftrage:

Gor-Aleksander Heise, Minna Heissler, Alma	26. VI 1896 28. X 1865 29. IX 1879	Tartu, Kitsas 7—10 Tallinn, Merepuistee 15—1	27. X 39 24. X 39	30. XI 39 23. XI 39
Heissler, Gunnar Heissler, Ivar	19. IV 1936 5. X 1937		18. X 39 18. X 39	9. XI 39 9. XI 39

Dortbisherige Wirtschaftliche										Breibewirtschaftliche										Rückgang im Darlehen																			
1. Bräunlich, Hugo	13. VIII 1882	2. Bräunlich, Hugo	13. VIII 1882	3. Bräunlich, Hugo	13. VIII 1882	4. Bräunlich, Hugo	13. VIII 1882	5. Bräunlich, Hugo	13. VIII 1882	6. Bräunlich, Hugo	13. VIII 1882	7. Bräunlich, Hugo	13. VIII 1882	8. Bräunlich, Hugo	13. VIII 1882	9. Bräunlich, Hugo	13. VIII 1882	10. Bräunlich, Hugo	13. VIII 1882	11. Bräunlich, Hugo	13. VIII 1882	12. Bräunlich, Hugo	13. VIII 1882	13. Bräunlich, Hugo	13. VIII 1882	14. Bräunlich, Hugo	13. VIII 1882	15. Bräunlich, Hugo	13. VIII 1882	16. Bräunlich, Hugo	13. VIII 1882	17. Bräunlich, Hugo	13. VIII 1882	18. Bräunlich, Hugo	13. VIII 1882	19. Bräunlich, Hugo	13. VIII 1882	20. Bräunlich, Hugo	13. VIII 1882

124	Rosin, Ludwig	0,83	"	31	"	VC.492/26	"	29.4.4771
125	Schumann, August	0,70	"	24	"	VC.1161	"	29.4.5028
126	Schwacht, Julius	15,-	"	10	"	VC.1476	"	29.4.5072
127	Splitz I, Gustav Erben Wwe. Pauline geb. Lanros	0,83	"	32	"	VC.1291	"	29.4.2604
128	Golbner, Philipp	9,67	"	11	"	VC.12326	"	22.4.3378
129	Harlos, Johann u. Erben	7,20	"	8	"	VC.17071	"	39.4.9181
130	Kunzelmann, Peter	7,84	"	6	"	VC.757	"	22.4.3652
131	Hang, Jacob	15,37	"	21	"	VC.18704	"	22.4.7968
132	Rebmann, Johann	25,06	"	18	"	VC.17065	"	23.4.3040
133	Hockrau Krüger, Wilhelm	1,-	"	38	"	VC.7624	"	21.4.2602
134	Hogline Bludau, Kresistierarat	?	"	-	"	-	"	39.4.9609
135	Vors. Pr. v. Borok Vaterl. Frauenverein	Städt. 0,11	"	-	"	-	"	50.4.19053

Documents describing the process of resettlement

APPLICATION FOR IRO ASSISTANCE
Form No. CM1 (Revised)

1. NAME: Family Name in block capitals: POEHR CN I Number: _____

2. RELIGION: (Check one with an "X")
 Roman Catholic Protestant Other (Specify): _____
 Other (Specify): _____

3. MARITAL STATUS: (Check one with an "X")
 Married Divorced Single Widowed Remarried Unaccompanied child

4. PLACES OF RESIDENCE FOR LAST 12 YEARS (Insert for entire period and all members of family)

Which member of family	Date	Name of town, village, parish, county (Indicate name of any former locality name of person)
Self	1936	Delina, Bulgaria
	1940	Tagajovits
	1940-10	Vilmsi

Notizen
 Karte Nr. 57
 Gesamtgröße Acker: 17,25 ha
 Zustand der Gebäude: mittel
 Lage: Halbinselung / jadranski
 Nächste Bahnstation: Tagajovits
 Nächste Stadt: Tagajovits
 Entfernung zu Küstentour: mittel
 Wasserversorgung: mittel
 Besondere: _____

Von Acker erhalten auf gleit. Weizen und Roggenboden: 1,50 ha
 Flur und Halbschöden: 2,00 ha
 Pflanz- und Karstflöden: 13,75 ha
 Zustand des Acker: mittel

Anzahl der Weidkühn: 1
 Anzahl der Schafe: 12
 Anzahl der Pferde: 2
 Anzahl der Schweine: 5

Inventar-Bestand: 425,- RM

Aufgenommen am: 20.10.40.
 von: Hirsch Ortsv.
 am: 8. Jan 1941

Perekonnanimi ja nimi	Sünniaeg	Viimane elukoht Eestis	Kodakondsusvastastamise sead	Vabariigi Valtuse otsus
Heine, Louise	28. VI 1882	Tallinn, Narva m. 50—16	21. X 39	23. XI 39
Heine, Tatjana-Blinor	19. XII 1910	Nõmme, Suurtüki 13—3	27. X 39	30. XI 39
Heine, Agate	17. II 1894	Tallinn, S.-Ameerika 21—6	19. X 39	16. XI 39
Heine, Edith-Allde-Ludvika-Lucie	2. XI 1892	Rakvere, Viilmsi 8	29. X 39	30. XI 39

Mr. **Wolfgang v. Sivers**,
 Ostrowo.
 Landvorschlag vom 15.11.41.
 Auftragen des Volkstums

bekannt, ist die Familie des Obengenannten auf den Kupfergrund umgesetzt worden bzw. ist eine Umsetzung beabsichtigt. Wie aus der Akte des Volksdeutschen Krüger, welcher angeblich Kupfergrund erhalten sollte, hervorgeht ist der Umsiedler Wolfgang v. Sivers als Freiwilliger der Waffen- in der Osten gefallen.

Mit Ihrem obengenannten Schreiben schlagen Sie eine Landzuweisung von 227 ha vor, entsprechend der Größe des Betriebes Prosna-grund. Ich bitte daher um Feststellung, wie groß die bereinigte Fläche des Betriebes Kupfergrund ist, um eine entsprechende Landzuweisung vorschlagen zu können. Ich hätte notwendigenfalls keine Bedenken, bis 250 ha vorzusehen. Im Auftrage:

Gor-Aleksander Heise, Minna Heissler, Alma	26. VI 1896 28. X 1865 29. IX 1879	Tartu, Kaitas 7—10 Tallinn, Merepuistee 15—1	27. X 39 24. X 39 18. X 39 18. X 39 18. X 39	30. XI 39 30. XI 39 30. XI 39 30. XI 39 9. XI 39
Heissler, Gunnar Heissler, Ivar	19. IV 1936 5. X 1937		18. X 39 9. XI 39	30. XI 39 30. XI 39

Deutsche Verhältnisse

Nr.	Name und Wohnort	geboren	geboren	geboren	geboren	geboren	geboren	geboren	geboren	geboren	geboren	geboren
1.	Wolfgang v. Sivers	19. XII 1910	17. II 1894	2. XI 1892	28. VI 1882	21. X 39	27. X 39	19. X 39	29. X 39	30. XI 39	30. XI 39	30. XI 39

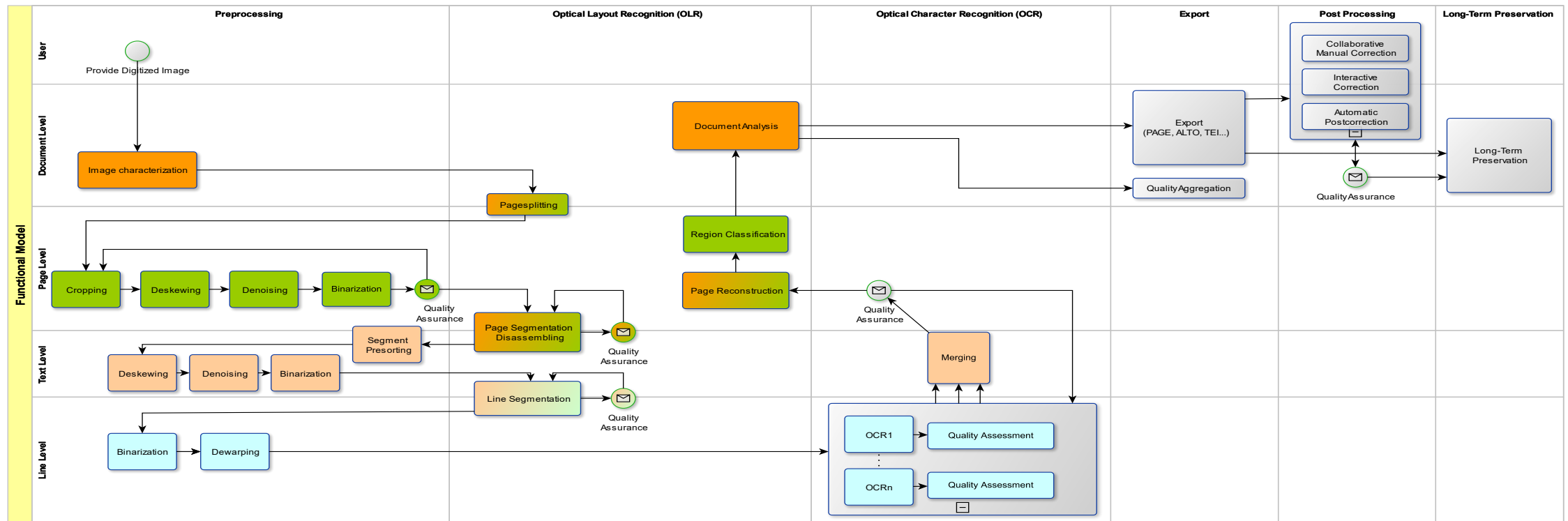
Deutsche Verhältnisse

Nr.	Name und Wohnort	geboren	geboren	geboren	geboren	geboren	geboren	geboren	geboren	geboren	geboren	geboren
2.	Wolfgang v. Sivers	19. XII 1910	17. II 1894	2. XI 1892	28. VI 1882	21. X 39	27. X 39	19. X 39	29. X 39	30. XI 39	30. XI 39	30. XI 39


Nr.	Name	geboren	geboren	geboren	geboren	geboren	geboren	geboren	geboren
124	Rosin, Ludwig	0,83	" 31	" VC.0600	" 29.8.4771	" VC.492/26	" 29.8.1756	" VC.1161	" 29.8.5028
125	Schumann, August	0,70	" 24	" VC.1476	" 29.8.5072	" VC.1291	" 29.8.2604	" VC.1236	" 22.8.3378
126	Schwacht, Julius	15,-	" 10	" VC.757	" 22.8.3652	" VC.17071	" 22.8.7968	" VC.18704	" 23.8.3040
127	Splitz I, Gustav Erben Wwe. Pauline geb. Lanros	0,83	" 32	" VC.7624	" 21.8.2602	" VC.17063	" 23.8.3040	" VC.17063	" 4178.4907
128	Goldner, Philipp	9,67	" 11	" VC.17063	" 4178.4907	" VC.17063	" 4178.4907	" VC.17063	" 4178.4907
129	Harlos, Johann u. Erben	7,20	" 8	" VC.17063	" 4178.4907	" VC.17063	" 4178.4907	" VC.17063	" 4178.4907
130	Kunzelmann, Peter	7,84	" 6	" VC.17063	" 4178.4907	" VC.17063	" 4178.4907	" VC.17063	" 4178.4907
131	Mang, Jacob	15,37	" 21	" VC.17063	" 4178.4907	" VC.17063	" 4178.4907	" VC.17063	" 4178.4907
132	Rebmann, Johann	25,86	" 18	" VC.17063	" 4178.4907	" VC.17063	" 4178.4907	" VC.17063	" 4178.4907
133	Hockrau Krüger, Wilhelm	1,-	" 38	" VC.17063	" 4178.4907	" VC.17063	" 4178.4907	" VC.17063	" 4178.4907
134	Hogline Bludau, Kreisleiter	?	"	" VC.17063	" 4178.4907	" VC.17063	" 4178.4907	" VC.17063	" 4178.4907
135	Vors. Fr. v. Borck Vaterl. Frauenverein	Städt. 0,11	" - 31. 35 "	" VC.17063	" 4178.4907	" VC.17063	" 4178.4907	" VC.17063	" 4178.4907

OCR solutions for typewritten documents

- ODR-D (<https://ocr-d.de/>) and Abbyy Finereader for the tables



Crowdsourcing in Zooniverse



Re-settlement in the Warthegau

ABOUT CLASSIFY TALK COLLECT RECENTS

Der Höhere 44- und Polizeiführer
Anstellungsstab

Vertraulich!

Hofzuweisungsliste vom 7*, 6* 40 Ansiedlungsdorf: Lescht
Ansiedlungstag: 7*, 6* 40 Gemeinde: Gosthow
Verteiler: Aussenstellen Kreis: Wartburgkreis

Lfd. Nr.	Heimort Lage h. Vorort L) h. AK-K	Name, Vorname Umsiedlungs-Nr., Vorn-Kenn-Nr.	Kapital der Famile	Hof-Nr.	(chem. Bez.) Kapital Ew. Kinder	Bemerk.
1	Berestowice Waldhorst	Lechmann August Wo II/3 10/5/18 134942	7	1727	Dyansenlehn (7)	
2	Finchow Waldhorst	Thoms Adolf Wo II/3 7/37/10 64004	7	1728	Sensakowndi wehertin (9)	
3	Solonto Waldhorst	Mühmann Rudolf Wo II/3 60/300/3 137109	6	1729	Urbanisch Wladimir (5)	
4	Berestowits Waldhorst	Potzmk Reinhold Wo II/3 27/146/13 150033	8	1730	Isenack St. Mikolajewski J. (19)	

TASK **TUTORIAL**

Number of the farm/Hofnummer

NEED SOME HELP WITH THIS TASK?

Back **Next →** ⚙️

Crowdsourcing in Zooniverse

Der Höhere SS- und Polizeiführer
Ansedlungstab

Hofzuweisungsliste vom 3., 6. 40 Ansedlungsdorf Laski
Ansedlungstag: 7., 6. 40 Gemeinde Seethor

Vertraulich!

TASK TUTORIAL

Number of the farm/Hofnummer

Es gibt Fälle, wo zwei oder mehr Höfe angegeben sind. Hier sollte zum Beispiel erst der Hofnummer 16585 eingegeben werden:

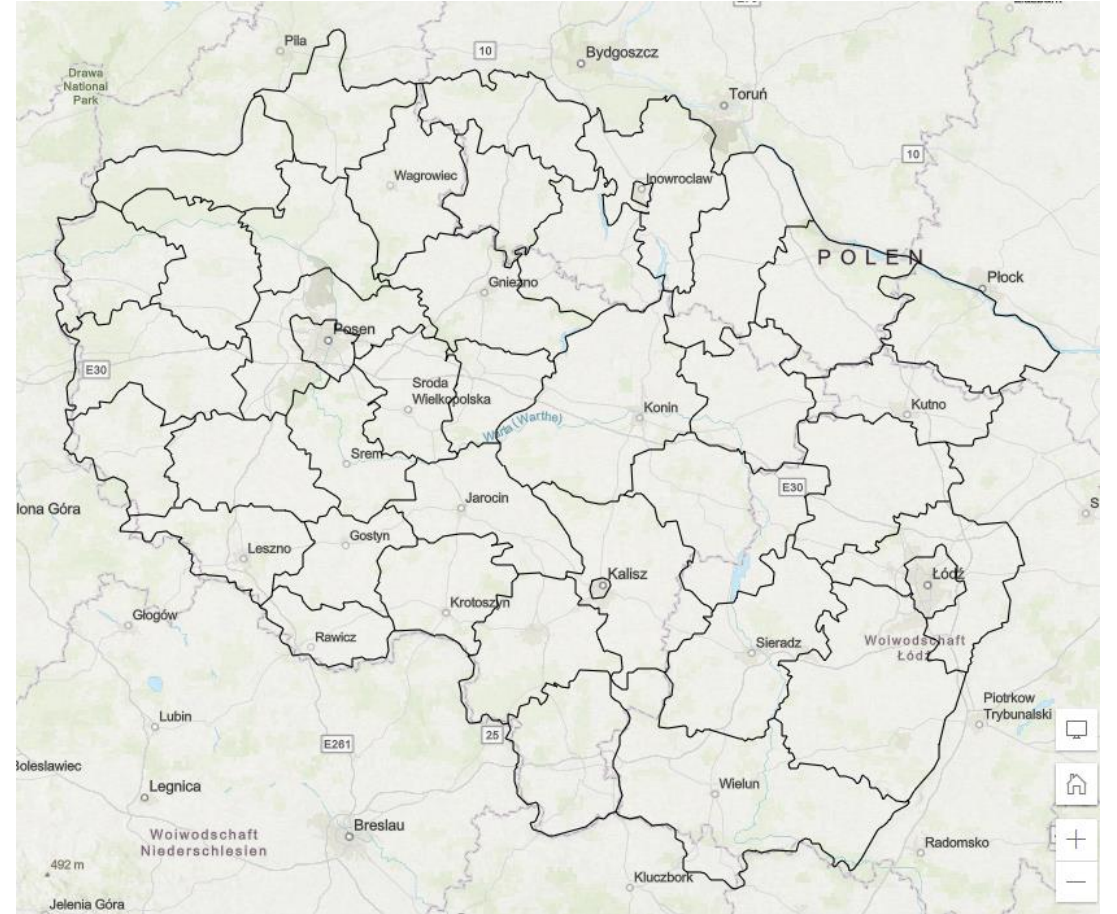
5	Kurgany Waldhorst	Riel Heinrich Wo II/3-3/19/22 134975	5	16585 +A	J Kaluza Woj. Buchta (13 Personen)
6	Kurgany	Luck Paul		16586	Fr. Buchla

Und danach der Hof 16585A:

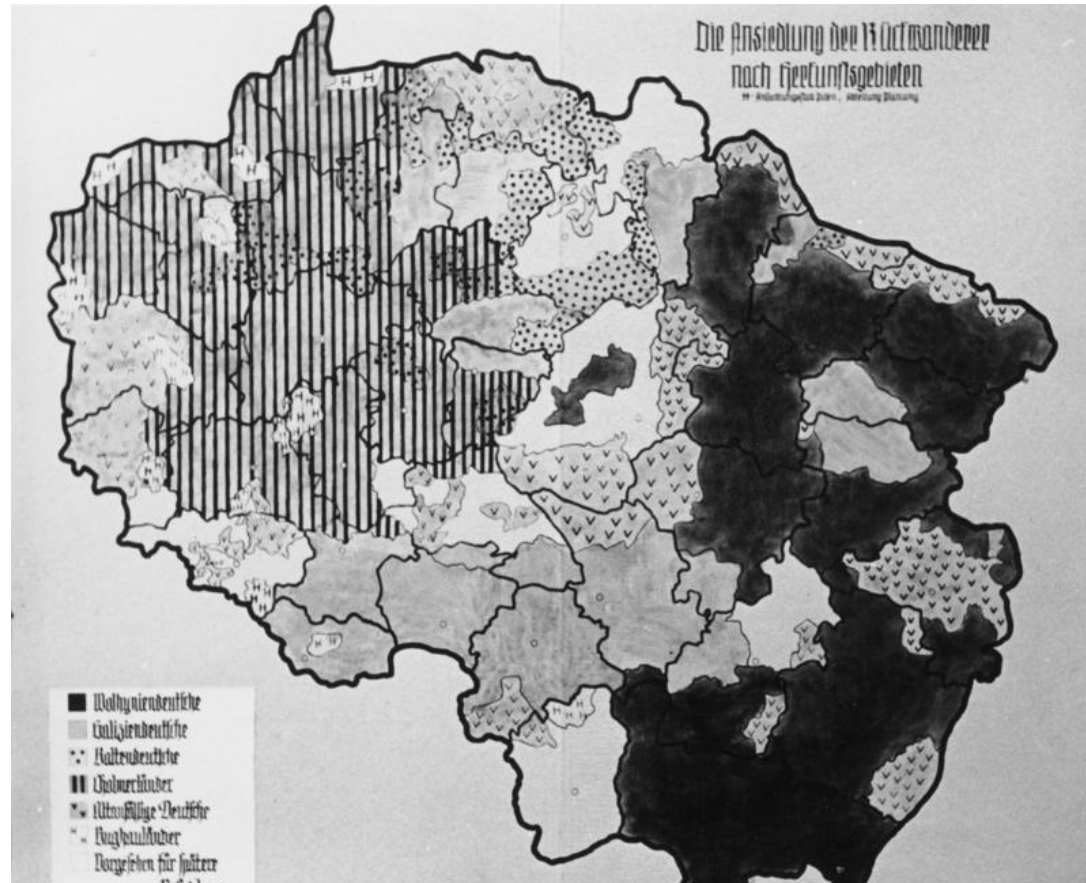
5	Kurgany Waldhorst	Riel Heinrich Wo II/3-3/19/22 134975	5	16585 +A	J Kaluza Woj. Buchta (13 Personen)
6	Kurgany	Luck Paul		16586	Fr. Buchla

Close

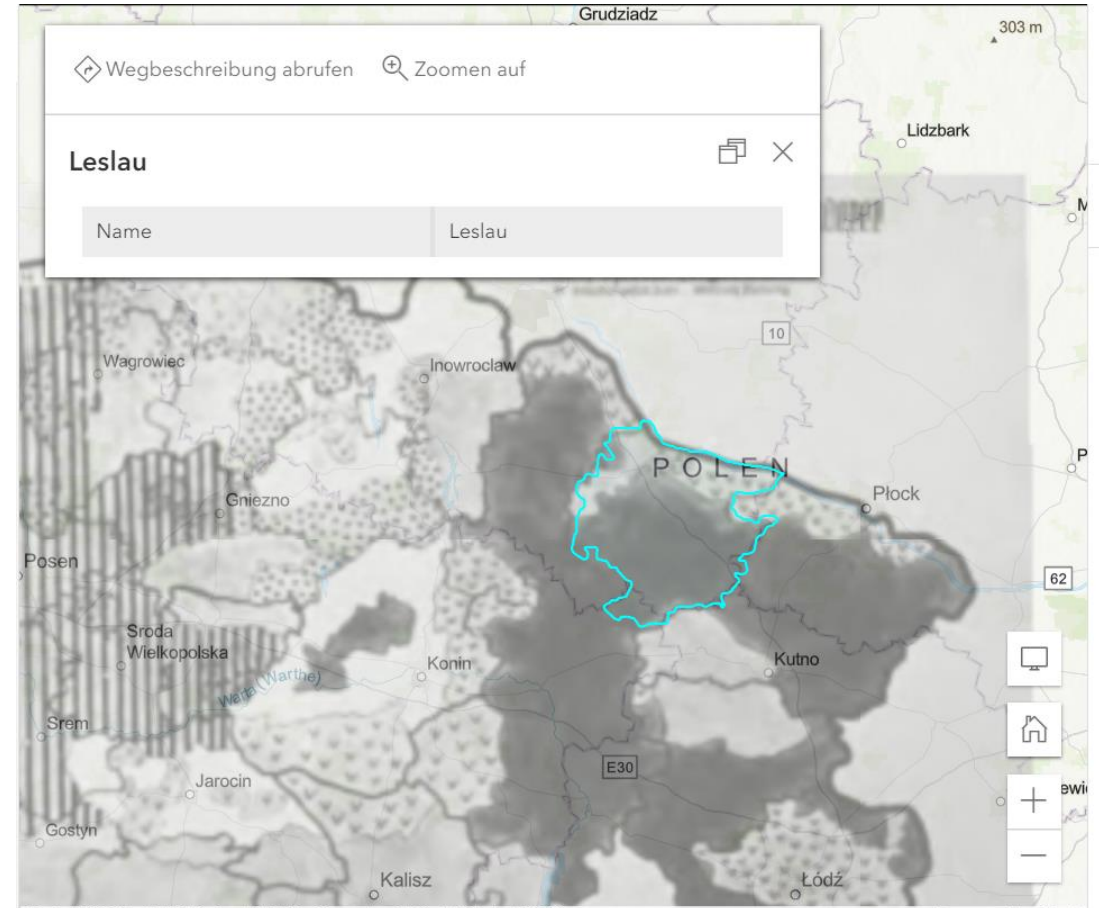
Georeferencing historical maps for analysis



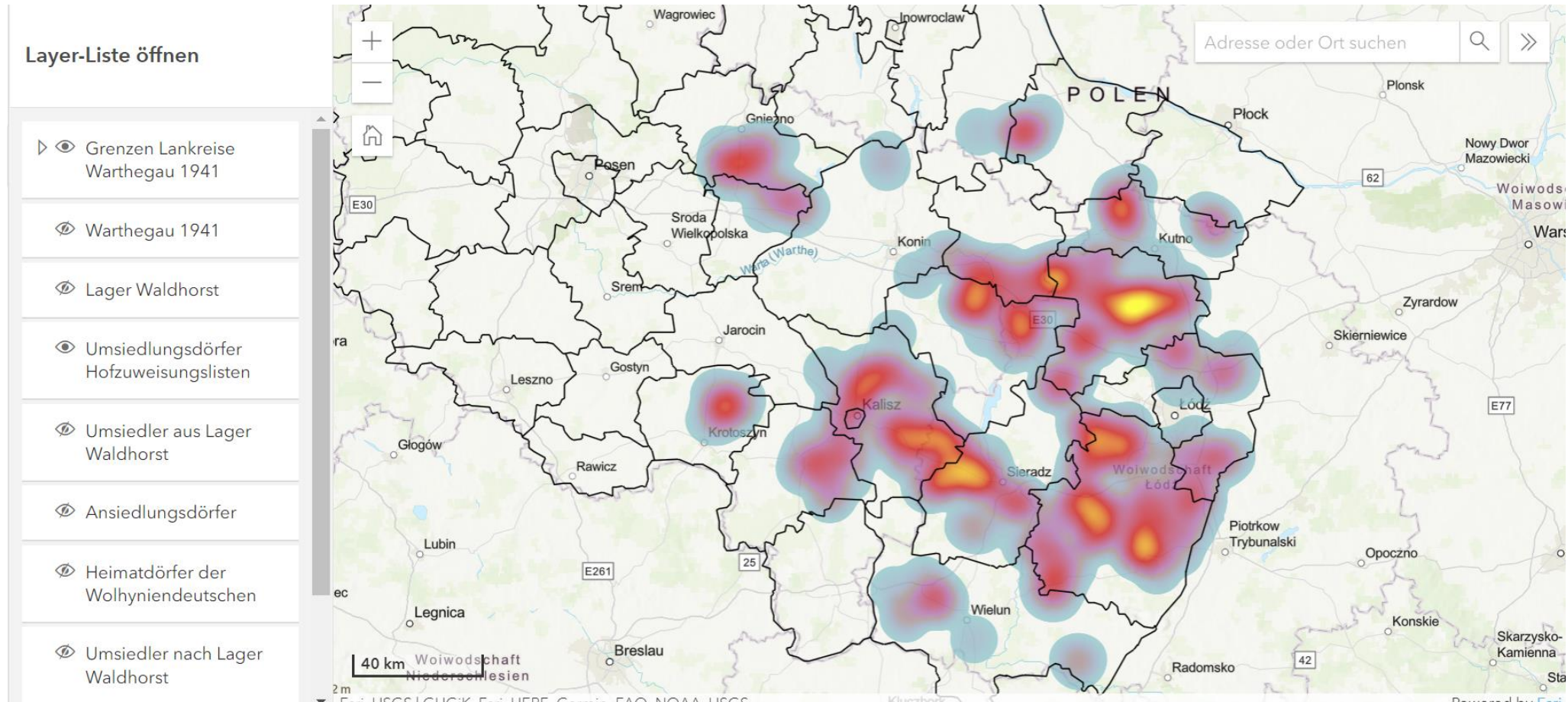
Where were the Germans resettled?



Bundesarchiv, Bild 137-064356
Foto: Bogo | 1940



Where were the Volhynian Germans resettled according to the documents?



To sum up: digitally enabled research perspectives

- Digital methods are helpful for systematizing large amounts of archival materials and understanding large-scale patterns
- Mapping for visualisation and for analysis
- Readily-available digitized collections and materials shape the research questions

kaisa.langer@tu-dresden.de